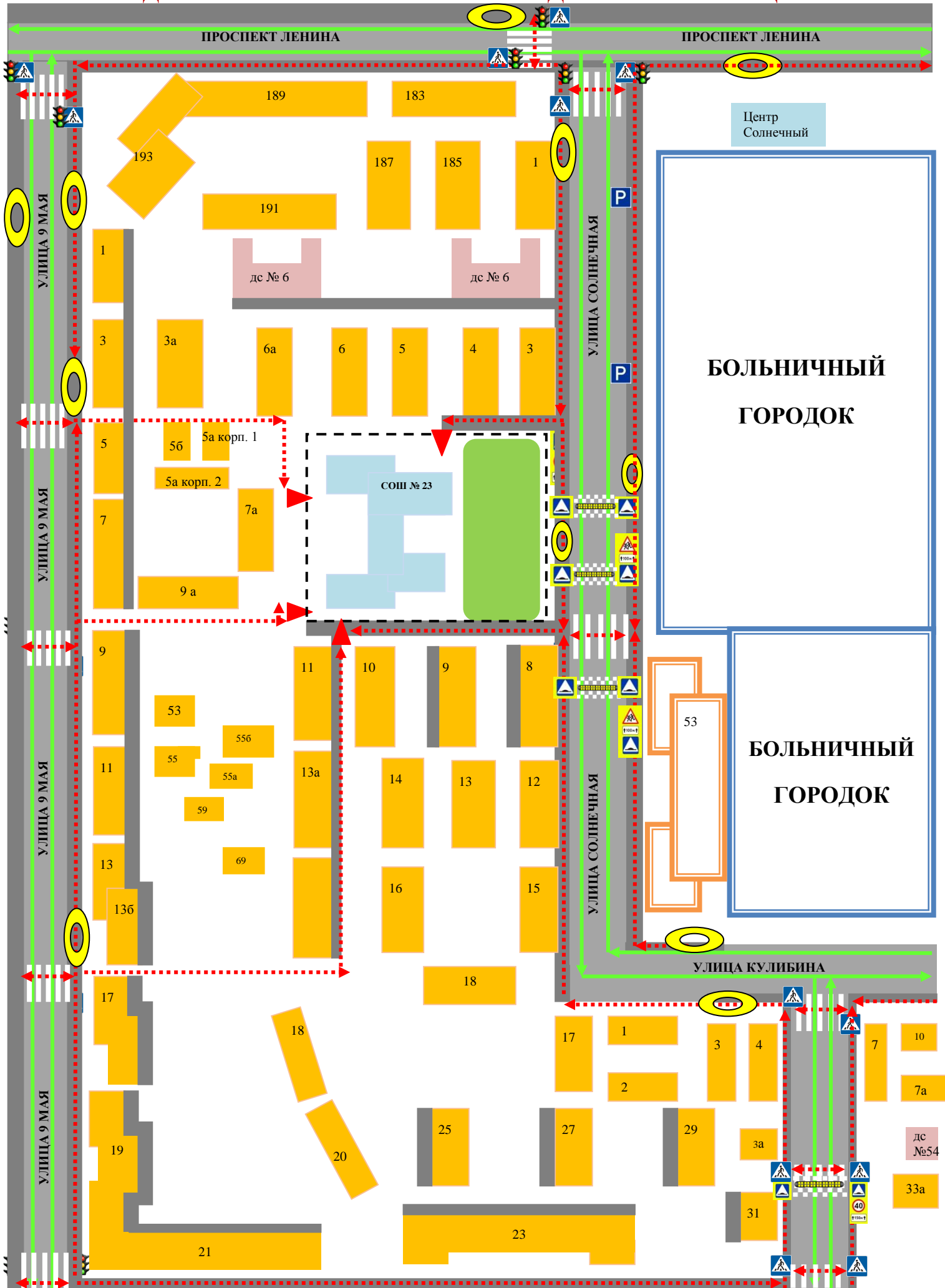


















**ПЛАН-СХЕМА РАЙОНА РАСПОЛОЖЕНИЯ СОШ № 23.
ПУТИ ДВИЖЕНИЯ ТРАНСПОРТНЫХ СРЕДСТВ И ОБУЧАЮЩИХСЯ.**



УСЛОВНЫЕ ОБОЗНАЧЕНИЯ:

-  - жилая застройка
-  - проезжая часть
-  - тротуар
-  - образовательное учреждение
-  - дошкольное образовательное учреждение
-  - жилая застройка на стадии строительства
-  - территория СОШ № 23
-  - территория больничного городка
-  - футбольное поле на территории СОШ № 23
-  - движения автотранспорта
-  - движение обучающихся в (из) СОШ № 23
-  - остановка автотранспорта
-  - знак «Пешеходный переход»
-  - знак «Осторожно, дети!»
-   - искусственная дорожная неровность